

УТВЕРЖДАЮ:  
Заместитель главы  
Чебаркульского городского округа  
по городскому хозяйству  
О. В. Еремин  
« \_\_\_\_ » \_\_\_\_\_ 2024г.

**Карта-схема границ прилегающей территории  
для многоквартирного жилого дома № 40 по улице Электростальская в г. Чебаркуль  
с придомовой территорией**

1. Кадастровый номер объекта, по отношению к которому устанавливается прилегающая территория (если имеются сведения):

74:38:0126007:33; 74:38:0126007:34

3. Сведения о собственнике и (или) ином законном владельце здания, строения, сооружения, земельного участка, а также их представителях (наименование юридического лица, фамилия, имя, отчество (при наличии) индивидуального предпринимателя или физического лица, место нахождения и адрес юридического лица, почтовый адрес индивидуального предпринимателя или физического лица, номера контактных телефонов):

*Общее имущество собственников помещений многоквартирного жилого дома № 40 по ул. Электростальская в г. Чебаркуль*

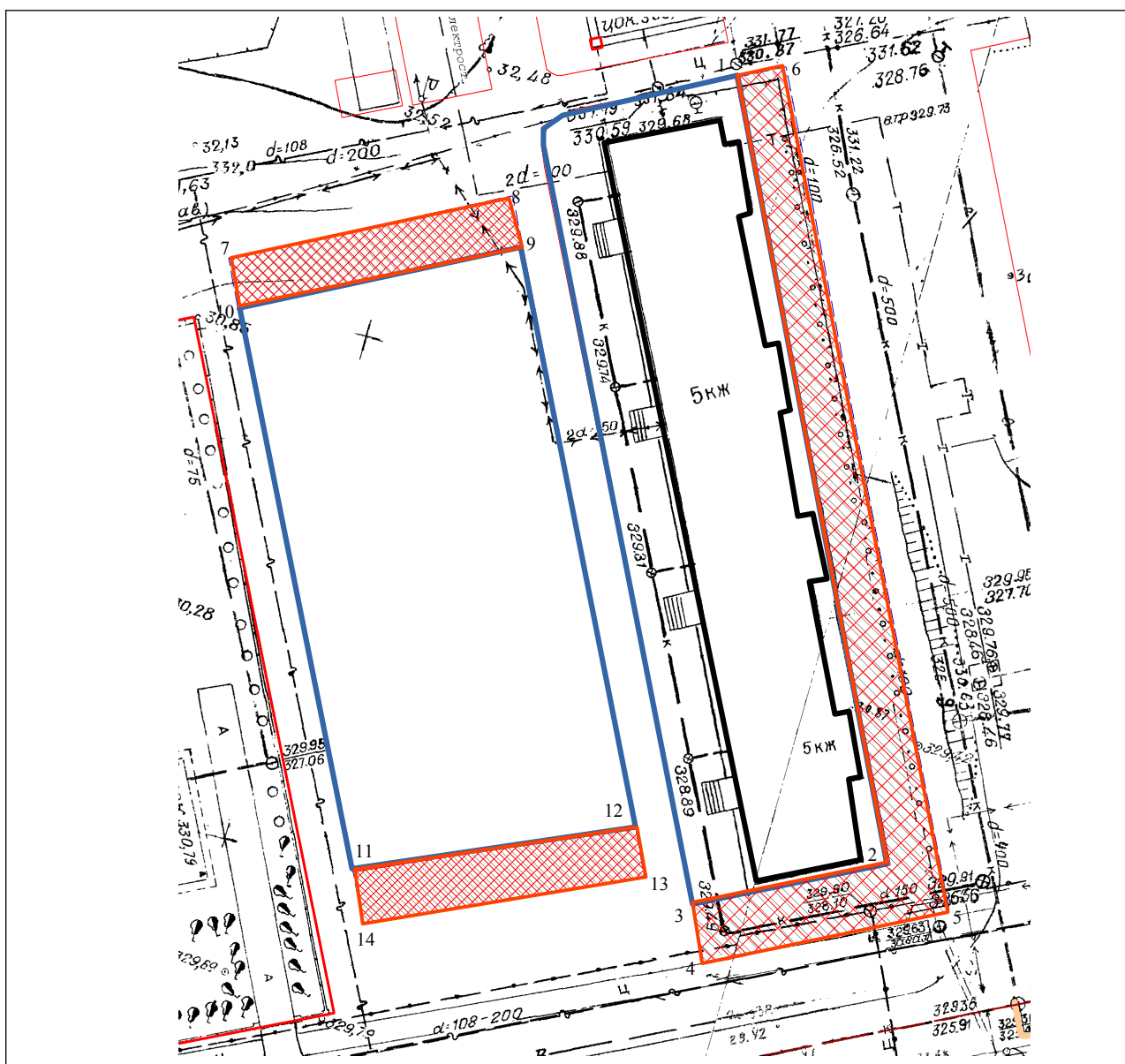
4. Площадь прилегающей территории: 782,26 кв.м

5. Графическая часть карты — схемы границы прилегающей территории (Приложение 1).

6. Координаты поворотных точек прилегающей территории:




Обозначение характерных точек границ	Координаты <2>, м		Метод определения координат и средняя квадратическая погрешность положения характерной точки (Mt), м
	X	Y	
1	585138.79	2257994.68	76.86
2	585063.38	2258009.55	19.32
3	585059.59	2257990.61	5.63
4	585054.05	2257991.63	24.06
5	585058.86	2258015.20	82.45
6	585139.82	2257999.57	5.00
7	585116.54	2257947.11	27.90
8	585122.54	2257974.36	5.03
9	585127.48	2257973.40	27.85
10	585121.48	2257946.20	5.02
11	585062.68	2257958.13	27.39
12	585067.11	2257985.16	4.97
13	585062.20	2257985.95	27.22
14	585057.82	2257959.08	4.95

**Графическая часть карты-схемы границ прилегающей территории для многоквартирного жилого дома № 40 по ул. Электростальская в г.Чебаркуль**



Масштаб 1:500

Условные обозначения:

	<p>прилегающая территория к многоквартирному жилому дому № 40 по ул. Электростальская. Для нежилых помещений, расположенных в многоквартирном доме на первых этажах: определяется по длине - по границам нежилого помещения; по ширине — согласно графическому материалу;</p>
	<p>контур многоквартирного жилого дома № 40 по ул. Электростальская</p>
	<p>граница земельного участка многоквартирного жилого дома № 40 по ул. Электростальская, стоящая на кадастровом учете</p>

\* прилегающая территория определена в соответствии с п. 69 Правил благоустройства территории Чебаркульского городского округа, утвержденных решением Собрании депутатов Чебаркульского городского округа от 06.02.2018г. № 485.